



ID Samira: 248291
 Tipo scheda: M
 ID Contenitore: TR-RE001
 Comune: Villa Minozzo
 Località: Poiano
 Denominazione: Fonti di Poiano
 Catalogo: Stabilimenti e fonti termali
 Tipologia contenitore: terme

OG	OGGETTO	
OGT	OGGETTO	
OGTD	Catalogo	Stabilimenti e fonti termali
LC	LOCALIZZAZIONE GEOGRAFICO-AMMINISTRATIVA	
PVC	LOCALIZZAZIONE GEOGRAFICO-AMMINISTRATIVA	
PVCP	Provincia	RE
PVCC	Comune	Villa Minozzo
PVCL	Località	Poiano
PVCI	Indirizzo	Via delle Fonti di Poiano, 1
PVCN	Denominazione	Fonti di Poiano
SP	DATI SPECIFICI	
SPC	DATI SPECIFICI	
DE	DESCRIZIONE	
DES	DESCRIZIONE	

DESS Descrizione

Sulla sponda destra del fiume Secchia, a monte della confluenza di questo col torrente Lucola, in una località detta "Le Salse" della frazione di Poiano (comune di Villa Minozzo), sgorgano copiose le Fonti di Poiano. Le sorgenti oltre che per la grande entità della portata, sono degne di nota per la particolare natura dell'acqua che presenta le caratteristiche delle acque minerali ad alta salinità. Già alla metà del 1600 vi fu un certo interesse per queste fonti, quando si avanzò l'ipotesi dell'impianto di una salina. Uno studio sulle proprietà dell'acqua venne intrapreso nel 1778 da Ottavio Ferrini un fisico e naturalista del luogo che segnalò la fonte alla corte ducale di Modena. Bisogna comunque arrivare al 1862 per avere un esame eseguito con criteri scientifici delle acque, a cura dello studioso Doderlein, mentre nel 1906 lo Spallanzani ne stabilì portata e salinità. Lo studio più esaustivo, sia sotto il profilo topografico che chimico-fisico, fu quello del prof. Bortolani. Alla base di un ammasso gessoso-calcareo fuoriescono, da 7-8 polle distinte, acque fresche e salatissime che formano torrentelli che si riuniscono e vanno a confluire nelle acque dolci del Secchia. La zona è curata e percorsa da sentieri e ponticelli. Per utilizzare le caratteristiche termali delle acque in questa località è stata edificata una struttura con due vasche a differente temperatura.

DESA Descrizione approfondita

Notizie storiche, culturali e paesaggistiche del contesto: Le Fonti di Poiano si trovano in un'area caratterizzata da formazioni carsiche, le evaporiti triassiche della Val Secchia. Sono formazioni uniche nell'appennino settentrionale, risalgono a 200 milioni di anni fa e sono costituite da gesso, anidride, calcari e salgemma che si sono depositati in un ambiente lagunare in condizioni climatiche subtropicali. L'area è caratterizzata da doline - conche chiuse di varie dimensioni- e numerose cavità sotterranee create dall'acqua ricca di anidride che nei millenni ha disciolto alcuni tipi di roccia. Un'altra curiosità geologica della zona è l'isolato altopiano della Pietra di Bismantova. La zona del crinale appenninico, da cui ha origine il Secchia e il suo affluente Ozola è di grande interesse naturalistico col Parco Regionale dell'alto Appennino Reggiano e la foresta demaniale della val d'Ozola, dominata dai monti Cavalbianco e Cusna. Scendendo lungo il Secchia, con breve deviazione sull'altro versante si arriva a Carpineta dove è presente un castello che fu dei Canossa, come molte altre rocche e castelli dell'appennino reggiano. caratteristiche delle acque: acque salse (inclusi sottogruppi)

SE SERVIZI

SER SERVIZI


SERW Sito web

<http://www.appenninoreggiano.it/schede.asp?lang=it&d=le-fonti-di-poiano>

DO DOCUMENTAZIONE ALLEGATA

DOF DOCUMENTAZIONE FOTOGRAFICA

DOFO Documentazione
fotografica/ nome file



DOFD Didascalia sorgente visibile dal percorso naturalistico

DOF DOCUMENTAZIONE FOTOGRAFICA

DOFO Documentazione
fotografica/ nome file



DOFD Didascalia particolare di una "bocca sorgentizia"

DOF DOCUMENTAZIONE FOTOGRAFICA


DOFO Documentazione fotografica/ nome file



DOFD Didascalia inizio del percorso naturalistico

DOF DOCUMENTAZIONE FOTOGRAFICA

DOFO Documentazione fotografica/ nome file



DOFD Didascalia scorcio del percorso naturalistico

DOF DOCUMENTAZIONE FOTOGRAFICA

DOFO Documentazione fotografica/ nome file



DOFD Didascalia scorcio del punto di ristoro (foto Guglielmo 2004)

DOF DOCUMENTAZIONE FOTOGRAFICA

DOFO Documentazione fotografica/ nome file



DOFD Didascalia prospetto principale del punto di ristoro (foto Guglielmo 2004)

DOF DOCUMENTAZIONE FOTOGRAFICA

DOFO Documentazione fotografica/ nome file



DOFD Didascalia torrentello di acqua salsa che confluisce nel Secchia

DOF DOCUMENTAZIONE FOTOGRAFICA

DOFO Documentazione fotografica/ nome file



DOFD Didascalia strada di accesso al sito

DOF DOCUMENTAZIONE FOTOGRAFICA

DOFO Documentazione fotografica/ nome file



DOFD Didascalia cartello informativo all'ingresso del sito

DOF DOCUMENTAZIONE FOTOGRAFICA


DOFO Documentazione fotografica/ nome file



DOFD Didascalia fontana di acqua salsa lungo il vialetto di ingresso

DOF DOCUMENTAZIONE FOTOGRAFICA

DOFO Documentazione fotografica/ nome file



DOFD Didascalia cartello informativo

DOB BIBLIOGRAFIA

DOBA Autore Rosetti E./ Valenti L.

DOBT Titolo Terme & acque segrete dell'Emilia Romagna

DOBD Anno di edizione 2002

DOBH Sigla per citazione 00043646